

Załącznik nr 3 do opracowania
ekofizjograficznego dla obszarów
położonych na terenie gminy
Radzanów








TEREN C - OBREB RADZAŃÓW

Doliny Wkry i Mławki

49 subniecka warszawska
zbiornik działowo

**Nadwkrzański Obszar
Chronionego Krajobrazu**

Legenda

-  obszar opracowania
-  obreby_evidencyjne
-  Zlewnie_JCWP
-  Obszary Chronionego Krajobrazu
-  Obszary Specjalnej Ochrony
-  GZWP
-  jcwpd_172

0 100 200 300 m

