

Załącznik nr 1 do opracowania ekofizjograficznego dla obszarów położonych w gminie Radzanów

**TEREN A - OBRĘB GRADZANOWO WŁOŚCIAŃSKIE**

RW200017268514

49







subniecka warszawska zbiornik działowo

RADZANOWO ZBĘSKIE

**Nadwkrzański Obszar Chronionego Krajobrazu**

JÓZEFOW

**Legenda**

-  obszar opracowania
-  obreby\_ewidencyjne
-  Zlewnie\_JCWP
-  Obszary Chronionego Krajobrazu
-  GZWP
-  jcwpd\_172

