

UCHWAŁA NR XX/135/2026

RADY GMINY RADZANÓW

z dnia 12 lutego 2026 r.

w sprawie przystąpienia do sporządzenia miejscowego planu zagospodarowania przestrzennego dla wybranego terenu w części obrębu geodezyjnego Zgliczyn - Glinki

Na podstawie art. 18 ust. 2 pkt. 5 ustawy z dnia 8 marca 1990 r. o samorządzie gminnym (Dz. U. z 2025 r. poz. 1153 z późn. zm.) oraz art. 14 ustawy z dnia 27 marca 2003 r. o planowaniu i zagospodarowaniu przestrzennym (Dz. U. z 2024 r. poz. 1130 z późn. zm.) Rada Gminy Radzanów uchwala co następuje:

- §1. Przystępuje się do sporządzenia miejscowego planu zagospodarowania przestrzennego dla wybranego terenu w części obrębu geodezyjnego Zgliczyn Glinki.
- §2. Granice opracowania miejscowego planu zagospodarowania przestrzennego przedstawia Załącznik graficzny nr 1 (obszar 1) oraz Załącznik graficzny nr 2 (obszar 2) do niniejszej uchwały.
- §3. Dopuszcza się opracowanie miejscowego planu dla dwóch obszarów jednocześnie lub każdego osobno, stosownie do potrzeb rozwojowych i możliwości finansowych Gminy Radzanów.
- §4. Wykonanie uchwały powierza się Wójtowi Gminy Radzanów.
- §5. Uchwała wchodzi w życie z dniem podjęcia.

Przewodniczący Rady Gminy

Cezary Jurkiewicz

**Cezary
Jurkiewicz**

Elektronicznie podpisany
przez Cezary Jurkiewicz
Data: 2026.02.17 11:36:22
+01'00'

UZASADNIENIE

Zgodnie z art. 14 ust. 1 ustawy z dnia 27 marca 2003 r. o planowaniu i zagospodarowaniu przestrzennym (Dz. U. z 2024 r. poz. 1130 z późn. zm.) w celu ustalenia przeznaczenia terenów, w tym dla inwestycji celu publicznego oraz określenia sposobów ich zagospodarowania i zabudowy, Rada Gminy podejmuje uchwałę o przystąpieniu do sporządzenia miejscowego planu zagospodarowania przestrzennego.

Granice opracowania miejscowego planu obejmują swoim zasięgiem dwa obszary zlokalizowane w obrębie geodezyjnym Zgliczyn Glinki. Obszar w granicach Załącznika graficznego nr 1 obejmuje swoim zasięgiem część działki ewidencyjnej 235/2 o powierzchni około 1,9 ha, obszar w granicach Załącznika graficznego nr 2 obejmuje swym zasięgiem część działki ewidencyjnej 236 o powierzchni około 2 ha.

Zgodnie z obowiązującym planem miejscowym działki posiadają częściowo przeznaczenie pod specjalistyczną produkcję rolniczą (obszar w granicach Załącznika graficznego nr 1) oraz rolnicze (obszar w granicach Załącznika graficznego nr 2).

Przystąpienie do opracowania miejscowego planu podyktowane jest potrzebą rozwoju istniejącego gospodarstwa rolnego.

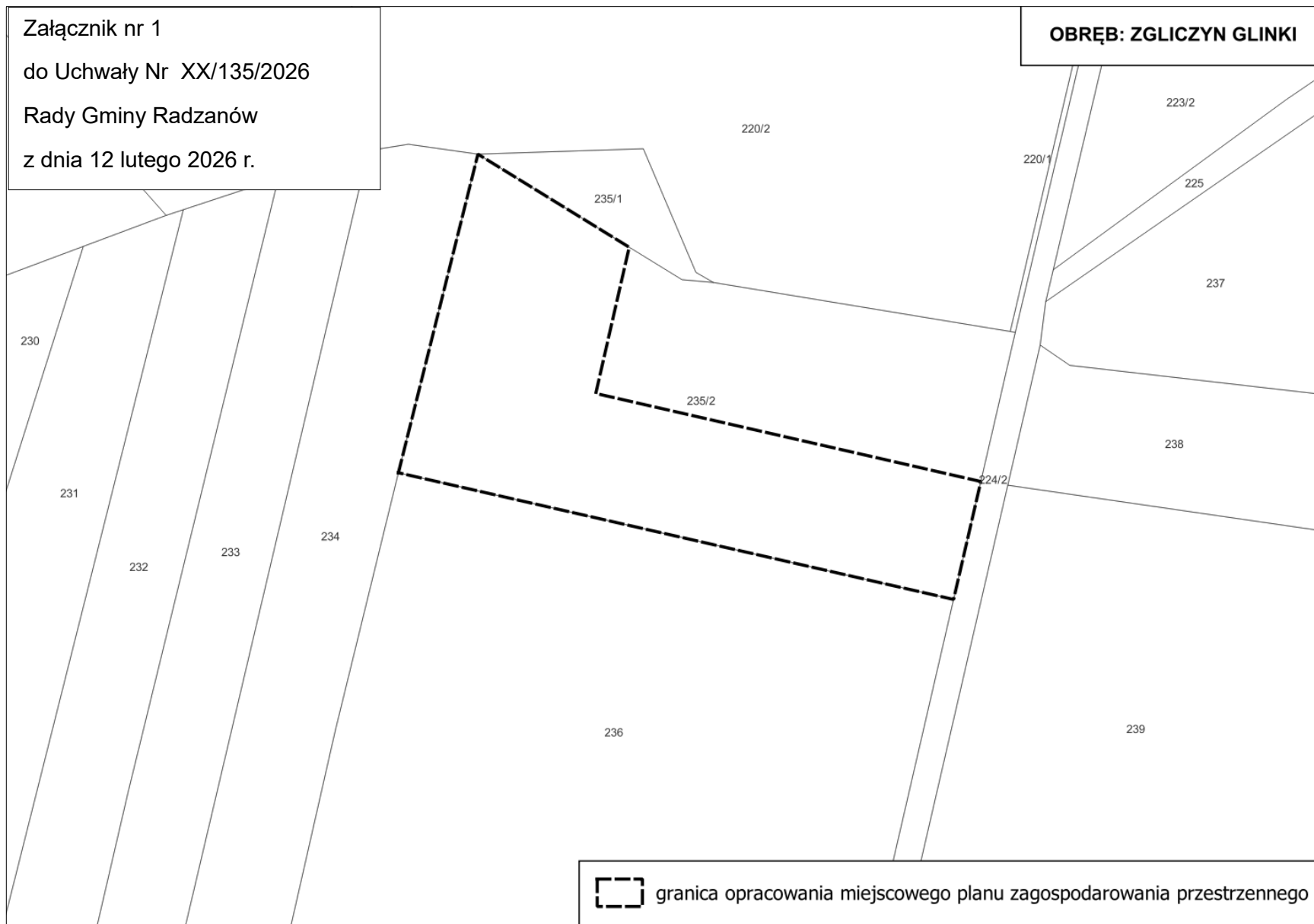
Niniejsza uchwała wpisuje się w kompetencję tzw. władztwa planistycznego gminy i jest przejawem racjonalnego gospodarowania przestrzenią. W związku z powyższym przystąpienie do sporządzenia miejscowego planu zagospodarowania przestrzennego dla wybranego terenu w części obrębu geodezyjnego Zgliczyn Glinki, uznaje się za zasadne.


Cezary
Jurkiewicz

Elektronicznie podpisany
przez Cezary Jurkiewicz
Data: 2026.02.17
11:36:47 +01'00'

Załącznik nr 1
do Uchwały Nr XX/135/2026
Rady Gminy Radzanów
z dnia 12 lutego 2026 r.

OBRĘB: ZGLICZYN GLINKI




 granica opracowania miejscowego planu zagospodarowania przestrzennego

Załącznik nr 2
do Uchwały Nr XX/135/2026
Rady Gminy Radzanów
z dnia 12 lutego 2026 r.

OBRĘB: ZGLICZYN GLINKI



 granica opracowania miejscowego planu zagospodarowania przestrzennego